

指 定 (案)
特定生産緑地の指定について

1 指定一覧.....	1 ページ
2 指定図	2 ページ～ 9 ページ

特定生産緑地（板橋区）の指定（案）

生産緑地法（昭和 49 年法律第 68 号）第 10 条の 2 第 1 項の規定に基づき、特定生産緑地を次のように指定する。

番号	位 置	生産緑地 地区番号	面 積			申出基準日	備 考	図面 番号
			生 産 緑 地 地 区 (都市計画)	特定生産緑地				
				既に指定され ている区域	新たに指定す る区域			
特 22-23	板橋区成増四丁目地内	6	約 1,960 m ²	約 630 m ²	約 1,330 m ²	2022 年 11 月 5 日		1
特 22-31	板橋区赤塚七丁目地内	15	約 620 m ²	0 m ²	約 330 m ²	2022 年 11 月 5 日		2
特 22-32	板橋区赤塚一丁目地内	17	約 2,340 m ²	0 m ²	約 2,340 m ²	2022 年 11 月 5 日		3
特 22-33	板橋区赤塚二丁目地内	20	約 1,330 m ²	0 m ²	約 1,330 m ²	2022 年 11 月 5 日		4
特 22-34	板橋区赤塚五丁目地内	28	約 920 m ²	0 m ²	約 920 m ²	2022 年 11 月 5 日		5
特 22-35	板橋区赤塚七丁目地内	32	約 530 m ²	0 m ²	約 530 m ²	2022 年 11 月 5 日		3
特 22-36	板橋区西台三丁目地内	47	約 1,440 m ²	0 m ²	約 1,440 m ²	2022 年 11 月 5 日		6
特 22-37	板橋区徳丸五丁目地内	80	約 3,250 m ²	0 m ²	約 3,250 m ²	2022 年 11 月 5 日		7
特 22-38	板橋区四葉一丁目地内	83	約 1,370 m ²	0 m ²	約 1,370 m ²	2022 年 11 月 5 日		8
特 23-10	板橋区西台三丁目地内	95	約 620 m ²	0 m ²	約 620 m ²	2023 年 10 月 26 日		6
特 23-11	板橋区西台三丁目地内	96	約 650 m ²	0 m ²	約 650 m ²	2023 年 10 月 26 日		6

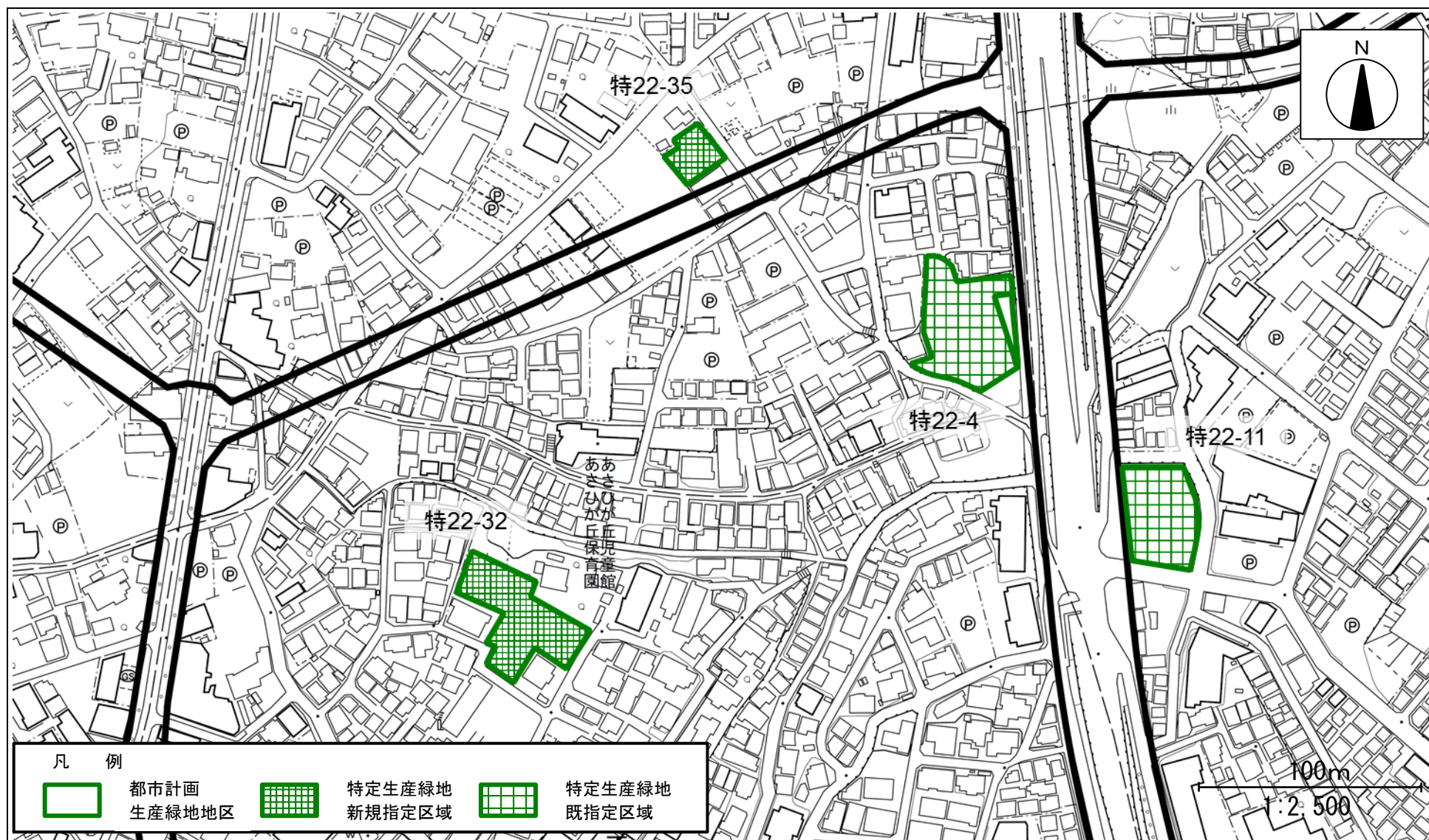
「区域は指定図表示のとおり」



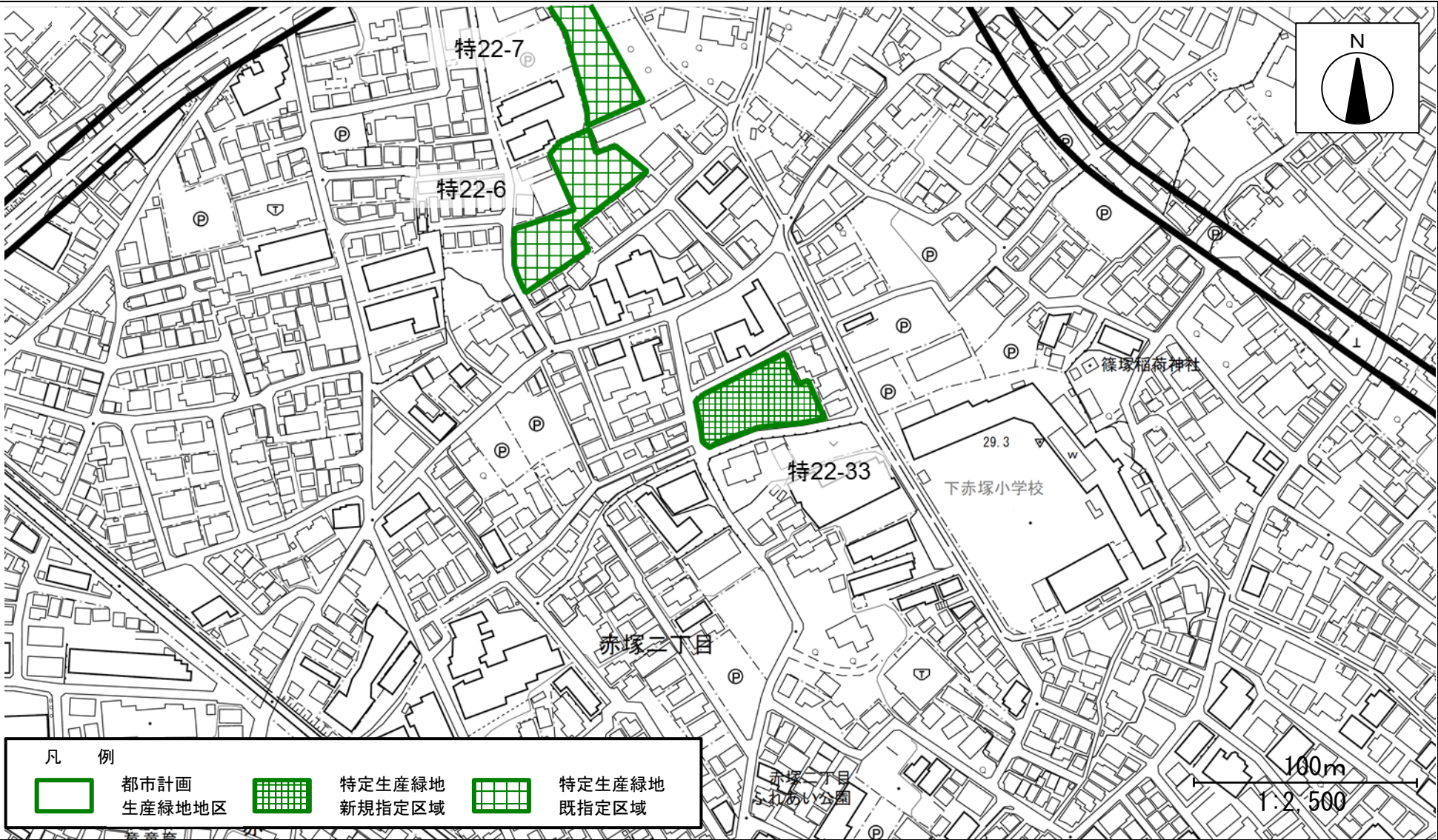
この地図は、東京都知事の承認を受けて、東京都縮尺 2,500 分の 1 地形図を使用したものである。無断複製を禁ず。
承認番号 3 都市基交測第 41 号 令和 3 年 6 月 23 日、3 都市基街都第 17 号 令和 3 年 4 月 21 日



この地図は、東京都知事の承認を受けて、東京都縮尺2,500分の1地形図を使用したものである。無断複製を禁ず。
承認番号 3都市基交測第41号 令和3年6月23日、3都市基街都第17号 令和3年4月21日



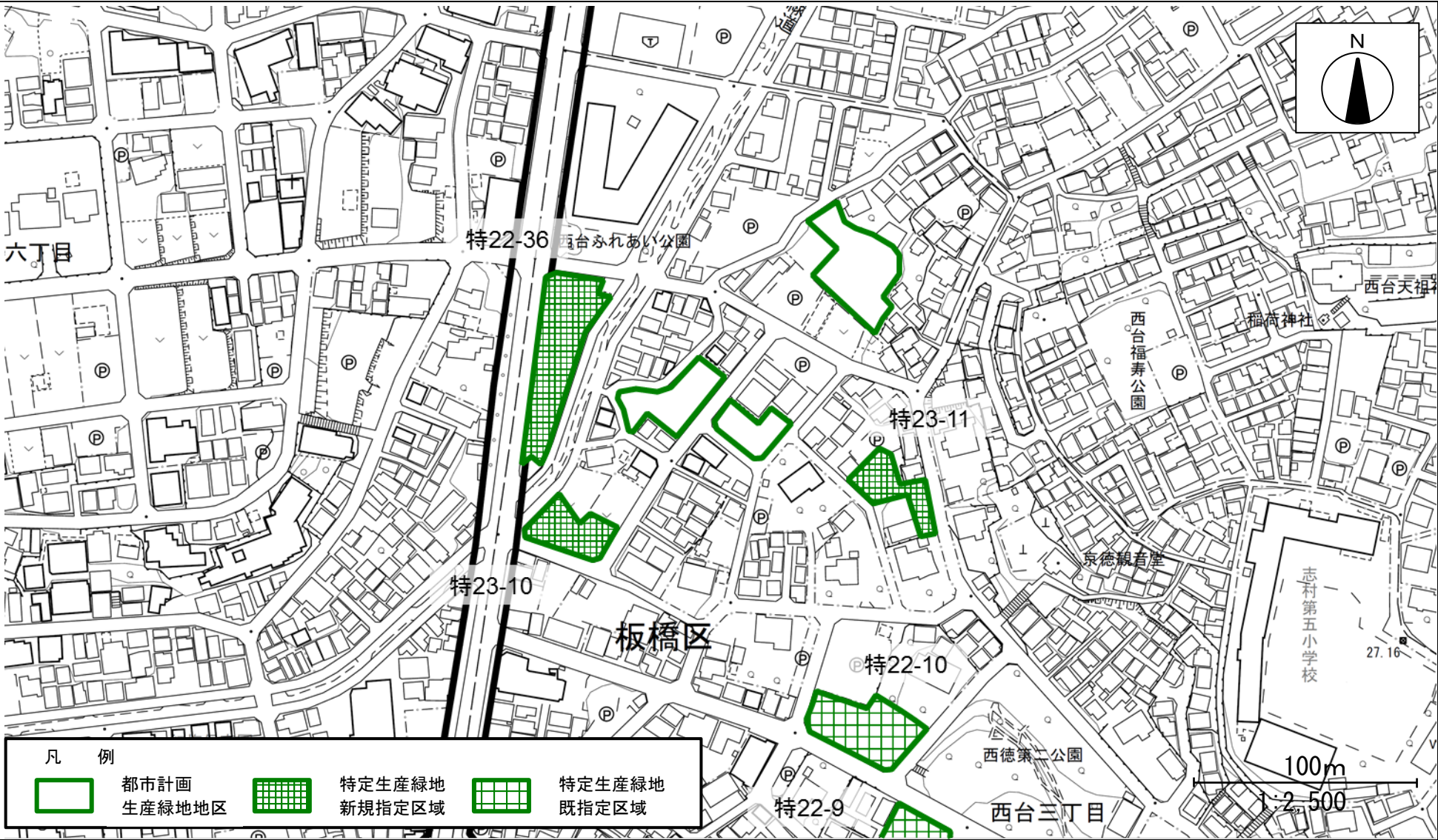
この地図は、東京都知事の承認を受けて、東京都縮尺2,500分の1地形図を使用したものである。無断複製を禁ず。
承認番号 3都市基交測第41号 令和3年6月23日、3都市基街都第17号 令和3年4月21日



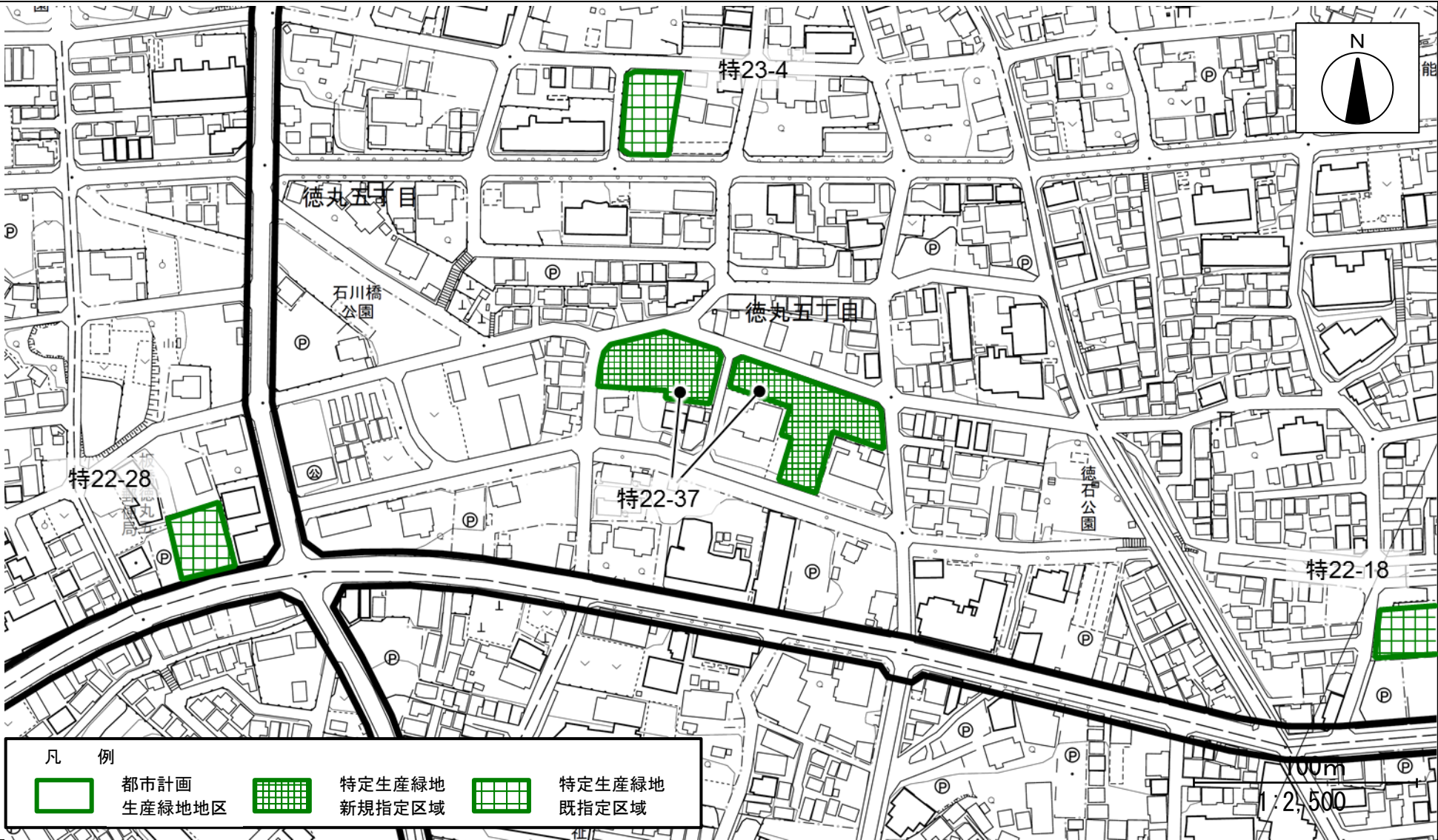
この地図は、東京都知事の承認を受けて、東京都縮尺 2,500 分の 1 地形図を使用したものである。無断複製を禁ず。
承認番号 3 都市基交測第 41 号 令和 3 年 6 月 23 日、3 都市基街都第 17 号 令和 3 年 4 月 21 日



この地図は、東京都知事の承認を受けて、東京都縮尺 2,500 分の 1 地形図を使用したものである。無断複製を禁ず。
承認番号 3 都市基交測第 41 号 令和 3 年 6 月 23 日、3 都市基街都第 17 号 令和 3 年 4 月 21 日



この地図は、東京都知事の承認を受けて、東京都縮尺 2,500 分の 1 地形図を使用したものである。無断複製を禁ず。
承認番号 3 都市基交測第 41 号 令和 3 年 6 月 23 日、3 都市基街都第 17 号 令和 3 年 4 月 21 日



この地図は、東京都知事の承認を受けて、東京都縮尺 2,500 分の 1 地形図を使用したものである。無断複製を禁ず。
承認番号 3 都市基交測第 41 号 令和 3 年 6 月 23 日、3 都市基街都第 17 号 令和 3 年 4 月 21 日

